

# Los Geoparques Mundiales de la UNESCO. Un Modelo de Desarrollo Sostenible “de abajo hacia arriba”




Madrid, 13 de diciembre de 2016

**Javier López Caballero**

**APRODERVI**, (Asociación para la Promoción y el Desarrollo Rural del Geoparque Mundial de la UNESCO de Villuercas-Ibores-Jara). Cañamero (Cáceres)

aprodervi@aprodervi.com

[www.caminosagudalupe.com](http://www.caminosagudalupe.com)



1996

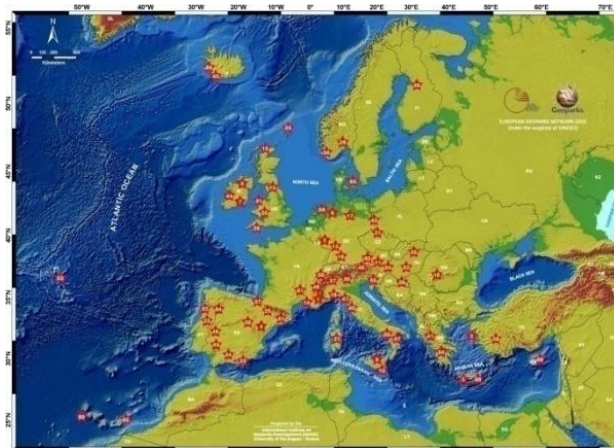
Asociación para la Promoción y el Desarrollo Rural de Las Villuercas



APRODERVI

2016

Asociación para la Promoción y el Desarrollo Rural del Geoparque Mundial de la UNESCO de Villuercas Ibores Jara







GEOPARQUE VILLUERCAS IBORES JARA  
www.geoparquevilluercas.es

# Oficina territorial del Geoparque

*Geopark Office*





# APRODERVI

## Asociación para la Promoción y el Desarrollo Rural de la Comarca Villuercas Ibores Jara





P  
M  
A

# ¿Hacia dónde queremos ir?

¿Qué hacemos para **diferenciarnos**, para **especializarnos**, para integrar nuestros recursos?

Que sea **novedoso, sostenible, prestigioso**

Que no sea una **amenaza** a nuestras formas de vida tradicionales

Que sirva como un **instrumento de desarrollo**, no sólo como un objetivo

QUE TODO EL MUNDO PUEDA **PARTICIPAR** Y NO EXCLUYA A NINGÚN SECTOR

# ¿QUÉ ES UN GEOPARQUE?

Un Geoparque se define como un territorio que cuenta con un **patrimonio geológico notable** y que además lleva a cabo una **estrategia de abajo hacia arriba** para promover el **desarrollo sostenible** de las comunidades locales en las que se enmarca.

Debe tener unos **límites** claramente definidos y una **extensión** suficiente para poder asegurar el **desarrollo económico** y territorial real de la zona, potenciando así el **geoturismo**. Además, debe explorar, desarrollar y exponer la relación de su **patrimonio geológico** con todos los otros aspectos de su patrimonio natural, cultural e inmaterial.

Aunque la designación de “geoparque” no es legislativa, los sitios de mayor importancia dentro de un geoparque (“**Geositios**”) deben ser **protegidos**, según corresponda, por la legislación local, regional o nacional.

**CONSERVACIÓN + EDUCACIÓN + DESARROLLO SOSTENIBLE + TRABAJO EN RED**

<http://www.globalgeopark.org/>

GEOLOGÍA  
EMPRENDER  
OPORTUNIDADES  
PARTICIPACIÓN  
ACCIÓN  
REDES  
QUERER SER LO  
UNESCO  
EMPODERAMIENTO



## CONTROL DE CALIDAD

La aprobación como Geoparque sólo tiene validez durante 4 años.

Luego, se somete a un proceso de **revalidación**:

- progresos en geoconservación,
- progresos en educación,
- progresos en turismo sostenible,
- progresos en participación de la comunidad,
- progresos en la economía local,
- progresos en la participación en la Red ("networking"),
- progresos en la continuidad del soporte financiero,
- visibilidad.



2011 - 2015

The Global Geoparks Network Bureau has recognised the territory of


VILLUERCAS-IBORES-JARA GEOPARK - Spain

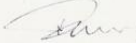
as a member of the European and Global Geoparks Networks for a duration of four years (2011-2015).

This territory has agreed to work for the advancement of the objectives of the Global Geoparks Network\*.

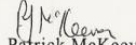
For the Global Geoparks Network Bureau:

Date 17 September 2011

  
Dr. Margarete Patzak  
UNESCO

  
Prof. Nickolas Zouros  
EGN Coordinator

at Langesund, Gea Norvegica Global Geopark, Norway

  
Prof. Patrick McKeever  
EGN Vice-Coordinator



Este documento es una COPIA del Certificado otorgado en la 10ª Conferencia Europea de Geoparques, Langesund, Noruega, Septiembre 2011

\* In cooperation with the Division of Ecological and Earth Sciences of UNESCO

TARJETA  
VERDE



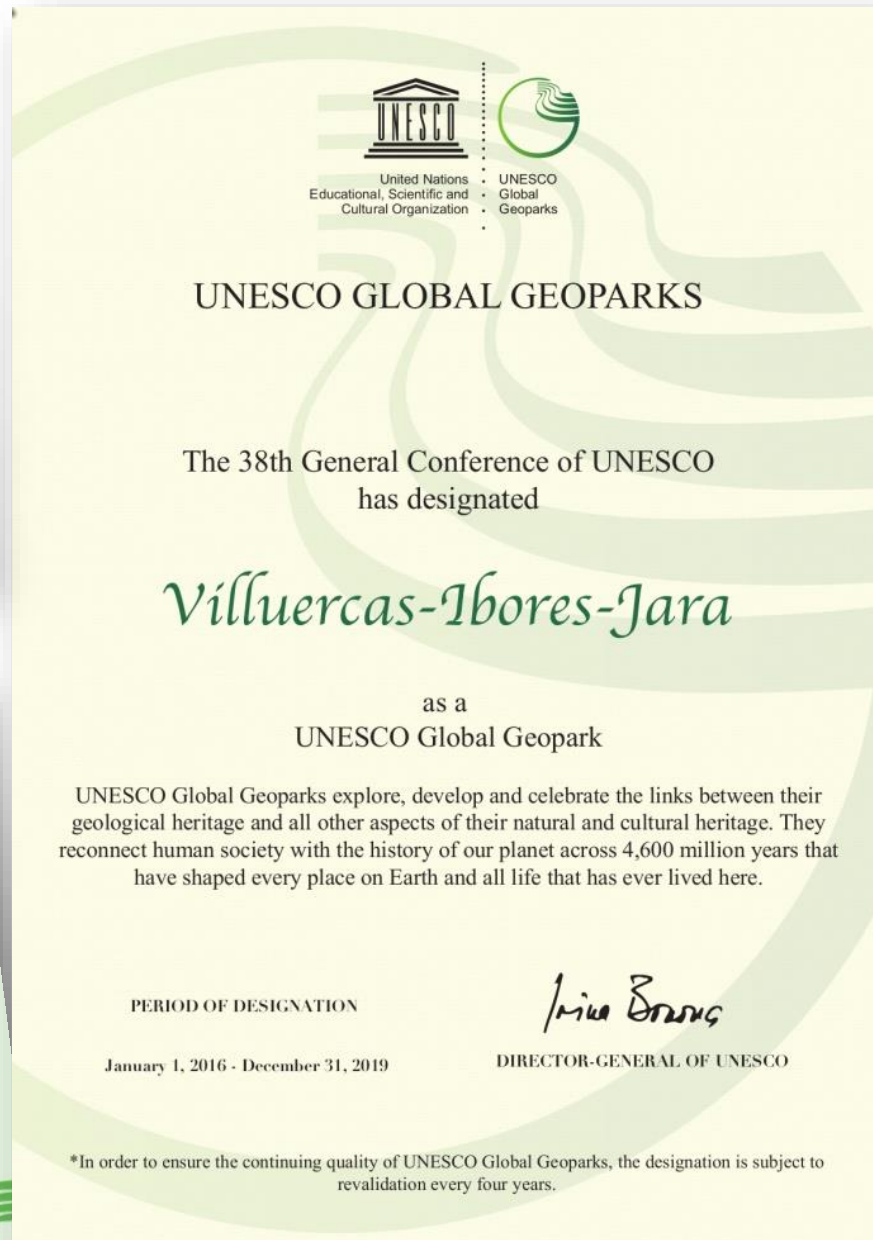
TARJETA  
AMARILLA



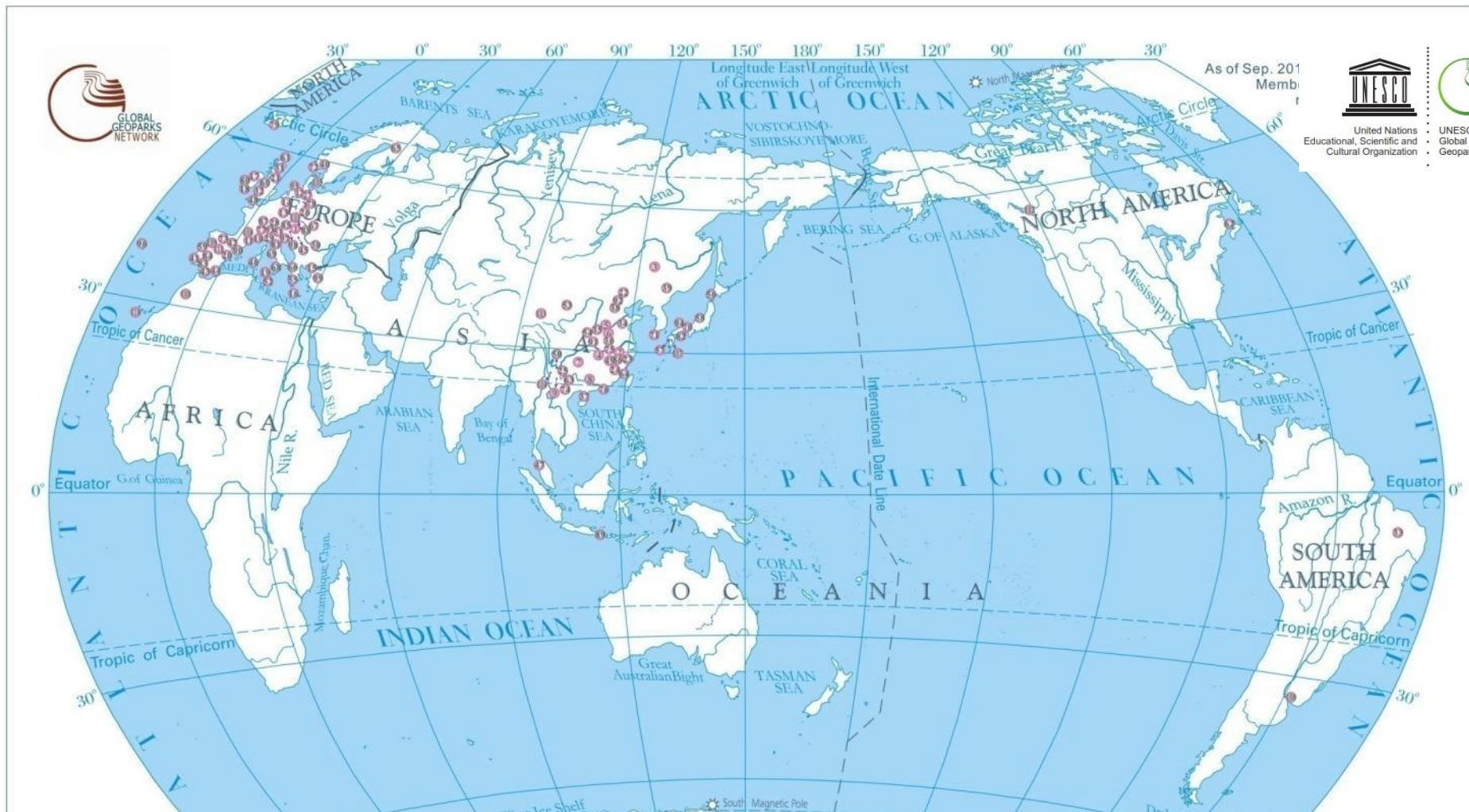
TARJETA  
ROJA







# Distribution of GGN Members



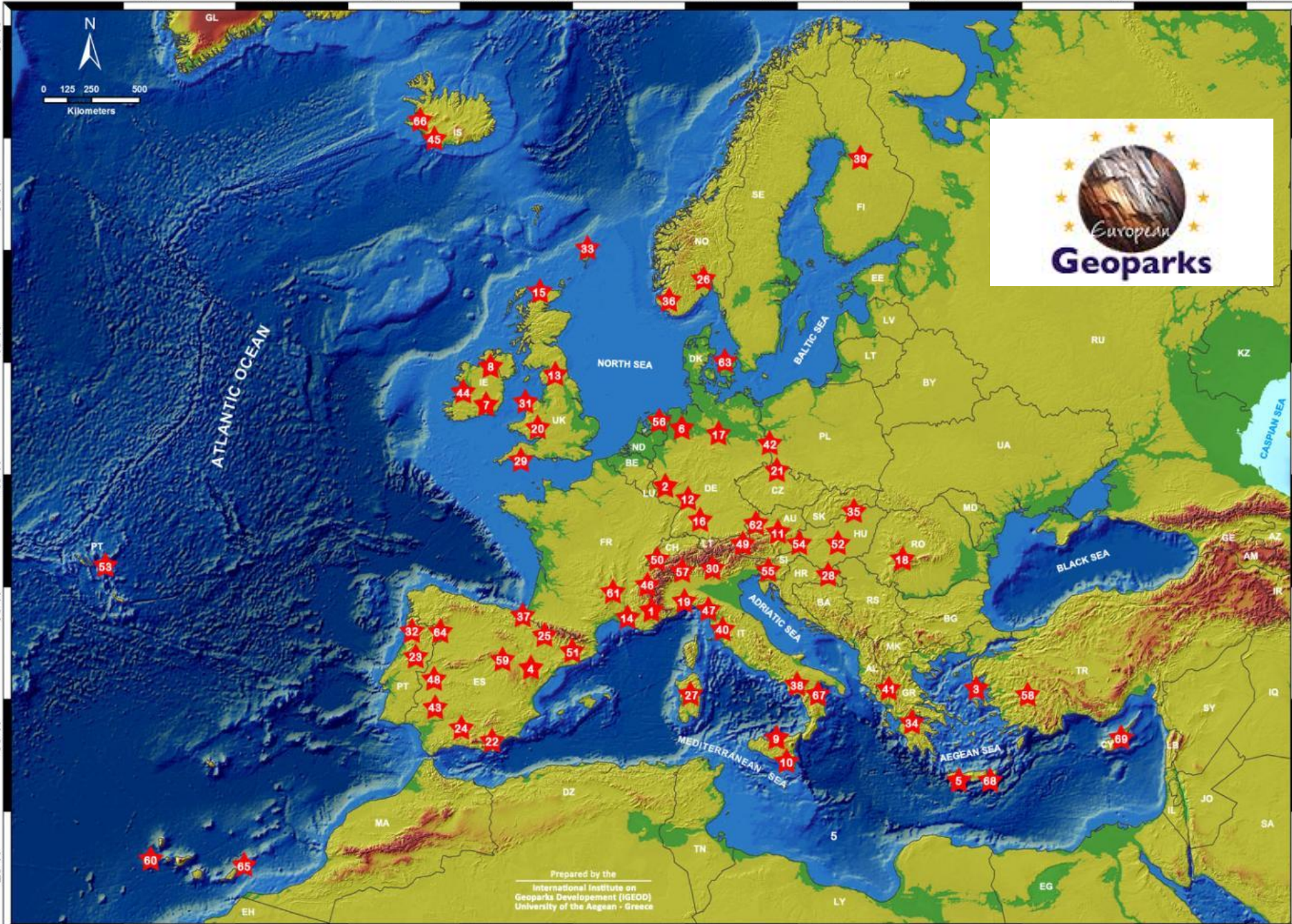
**120 members spread across 32 countries.** This includes 69 in Europe (22 countries) as part of the EUROPEAN GEOPARKS NETWORK (LEADER PROJECT founded in 2000) and 51 in the Asia-Pacific region as part of the Asia-Pacific GLOBAL GEOPARKS NETWORK (2009).

50°W 40°W 30°W 20°W 10°W 0° 10°E 20°E 30°E 40°E 50°E 60°E 70°E

55°N  
50°N  
45°N  
40°N  
35°N  
30°N  
25°N



0 125 250 500  
Kilometers



Prepared by the  
International Institute on  
Geoparks Development (IGEDD)  
University of the Aegean - Greece

# GEOPARQUES MUNDIALES DE LA UNESCO EN ESPAÑA



## Foro de los Geoparques Españoles

# GEOPARQUES

Los destinos más innovadores de turismo sostenible

# GEOPARKS

The most innovative destinations of sustainable tourism





SPANISH  
GEOPARKS  
FORUM

FORO DE  
GEOPARQUES  
ESPAÑOLES



# GEOPARQUES


Los destinos más innovadores de turismo sostenible

# GEOPARKS

The most innovative destinations of sustainable tourism



# 1. Geoparques como modelos de gobernanza en los territorios rurales




## 2. LOS GEOPARQUES TRABAJAMOS EN REDES; NACIONALES, EUROPEAS O MUNDIALES Y CON ASPIRANTES





### 3. TRABAJAR EN EDUCACIÓN Y CIENCIA E INVESTIGACIÓN EN LA GEODIVERSIDAD Y LOS RECURSOS DEL TERRITORIO



# 4. GEOCENTROS, UN PROYECTO ESTRATÉGICO PARA LA ENSEÑANZA Y CONOCIMIENTO DEL MEDIO Y UN COMPROMISO CON EL FUTURO



## LA RUPTURA Y DISPERSIÓN DE LOS CONTINENTES



Triásico (hace 245-208 millones de años)



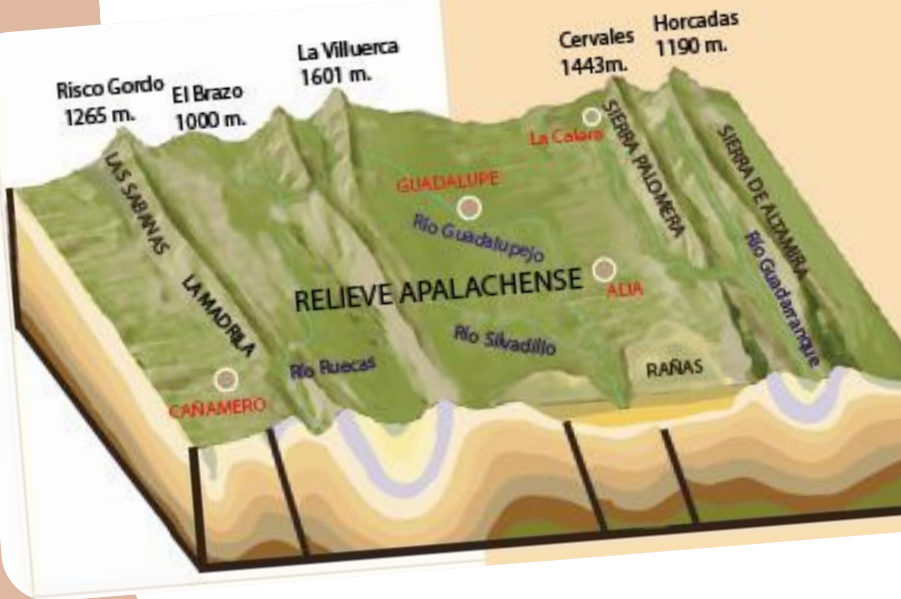
Cretácico (hace 144-66 millones de años)



En la actualidad



Dentro de 50 millones de años



Estratigrama / Edad / Serie / Época / Piso / Edad	Serie / Época	Piso / Edad	CSRP	Eddad (Ma)
Fanerozoico	Devónico	Superior	Famenliense	358.9 ± 0.4
			Frasniense	372.2 ± 1.6
		Medio	Givetliense	382.7 ± 1.6
			Elfelliense	387.7 ± 0.8
		Inferior	Emsliense	393.3 ± 1.2
			Prageliense	407.6 ± 2.6
	Lochkoviense		410.8 ± 2.8	
	Silúrico	Pridoli	Ludfordliense	419.2 ± 3.2
			Gorstliense	423.0 ± 2.3
		Wenlock	Homerliense	425.6 ± 0.9
			Shelwoodliense	427.4 ± 0.5
		Llandovery	Telychliense	430.5 ± 0.7
			Aeronliense	433.4 ± 0.8
	Ordovícico	Superior	Rhuddaniense	438.5 ± 1.1
			Hirnantliense	440.8 ± 1.2
Medio		Dartwillliense	443.4 ± 1.5	
		Dapingliense	445.2 ± 1.4	
Inferior		Floiliense	453.0 ± 0.7	
		Tremadocliense	458.4 ± 0.9	
Cámbrico	Furongliense	Piso 10	477.7 ± 1.4	
		Jiangshaniense	485.4 ± 1.9	
		Palbiense	~489.5	
	Serie 3	Guzhangliense	~494	
		Drumlense	~497	
	Serie 2	Piso 5	~500.5	
		Piso 4	~504.5	
	Terreneuviense	Piso 3	~509	
		Piso 2	~514	
		Fortunliense	~521	
				~529





Recreación de doujinas en el fondo del mar.





“Queremos ser el geoparque de las personas”



# El Batolito de Logrosán



El Cerro de San Cristóbal constituye un monje aislado de 680 m, de actual relieve y en su 2000 m, de longitud, que se encuentra al noroeste del casco urbano de Logrosán, destacando unos 200 m, respecto del nivel general de la meseta castellana.

Señalado por diferentes tipos de rocas graníticas, geológicamente clasificadas entre las rocas plutónicas, de dicho relieve, estas rocas que se encuentran en el interior de la corteza terrestre por el hecho de haberse formado en el magma fundido.

Este afloramiento granítico, es llamado también Batolito de Logrosán, el cual consiste de forma hacia el interior de la corteza, de tal modo, que no se puede observar con facilidad su terminación en profundidad.

**FASES EN LA FORMACIÓN DEL BATOLITO Y MINAS DE LOGROSÁN:**

- 1 El magma ascendente, a unos 500° C de temperatura, asciende lentamente hacia la superficie formando un granito presinicial. Puede ser granítico y sus minerales fundidos van adquiriendo el estado sólido cristalino.
  - 2 La erosión ha disminuido, durante unos 300 millones de años, las rocas presinicial y cuarcíticas por la acción del denominado Anillo de Logrosán.
  - 3 Finalmente, dentro del batolito en medio de la granitización por las rocas graníticas presinicial, ante los procesos erosivos, mayor resistencia que las pizarras de las alrededores.
- Dentro de las rocas graníticas y entre las pizarras presinicial, se pueden encontrar numerosos Ojos de Buey de cuarzo, con halos de cuarzo, que son granitización relacionados con los fluidos emanados del magma que dio origen al batolito.
- Un tipo de cuarzo con abundante fluoruro, explotado en la Mina Costanera, es uno de los yacimientos fluorados más fácilmente reconocibles en España, para presentar una ley de fluoruro de 3% fluoruro y una pureza variable, desde 8% a 17%. Cuando se cierra la explotación, en el año 1984, la mina tiene 275 metros de profundidad y se estima, hasta ahora, extrajo unos 200.000 toneladas de mineral para la elaboración de algunos superfosfatos que fueron exportados a gran parte de Europa.






BATOLITO GRANÍTICO

Pizarra metamórfica de cuarzo  
 Micas y feldospatos del Batolito  
 Roca granítica  
 Pizarras Capas de Buey y cuarzo presinicial



# Corte geológico del SINCLINAL DEL GUADARRANQUE







# “5. GEOPARTICIPACIÓN” CON LA POBLACIÓN LOCAL



# . DINAMIZACIÓN SOCIAL. FUNDAMENTAL PARA SER GEOPARQUE AL PRIMER INTENTO





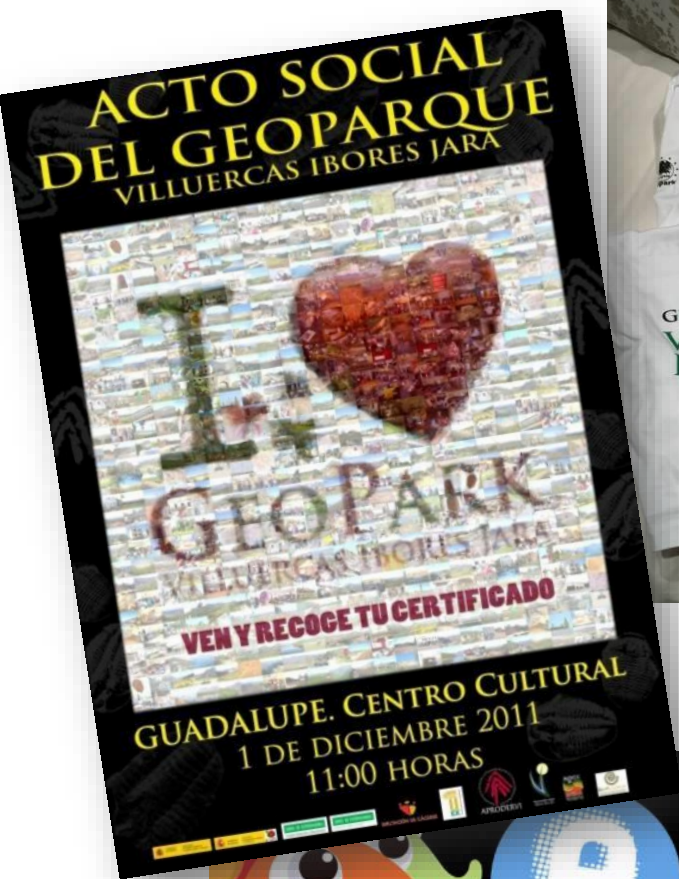
Asociación para la Promoción y el Desarrollo Rural  
**APRODE**





## DESARROLLO TERRITORIAL PARTICIPATIVO GEOPARQUE VILLUERCAS IBORES JARA







CONMEMORACIÓN DE LA REVALIDACIÓN DEL GEOPARQUE VILLUERCAS-IBORES-JARA Y DE LA DENOMINACIÓN COMO GEOPARQUE MUNDIAL DE LA UNESCO


Casa de Cultura  
17,00 horas

Guadalupe, 2 de diciembre de 2015

Organización de las Naciones Unidas para la Educación, la Ciencia y la Cultura  
UNESCO


Villuercas-Ibores-Jara Geopark





Profesor: Javier López Caballero





Profesor: Javier López Caballero







# 6. ESTRATEGIA DE DESARROLLO Y TURISMO SOSTENIBLE



GEOPARQUE  
VILLUERCAS IBÓRES JARA







**VISITAS  
GUIADAS  
AL INTERIOR  
DE LA MINA  
COSTANAZA,**  
se recomienda cita previa.

  
**Minas de Logrosán**

**¡LEGÍRE ESTAMOS!**  
En la carretera de Guadalupe,  
frente a la almazara San Mateo,  
en Logrosán (Cáceres)

**Horario de visitas:**  
Lunes a sábado de 10-14 y de 17-19  
Domingos y festivos de 10-14

**Tel. INFORMACIÓN Y RESERVAS:**  
**927 360 180**  
[minasdelogrosan@gmail.com](mailto:minasdelogrosan@gmail.com)



- Evaluación de la oferta de experiencias de geoturismo en la red de Geoparques españoles.
- Evaluación del funcionamiento de los geoparques españoles con respecto a sus modelos turísticos para determinar los aspectos de gestión que favorecen la viabilidad de la oferta de geoturismo.

Análisis de su integración a nivel turístico para su promoción internacional.

-Implantación de modelos de cooperación entre el Geoparque y las empresas (sistema de requisitos del club Ecoturismo en España).



**Javier López Caballero**  
**@Javilluercas**



**@VilluercasGPark**  
**www.geoparquevilluercas.es**



**@APRODERVI**  
**www.aprodervi.com**



- Diseño de la acreditación voluntaria de guías de geoturismo aplicable a geoparques.
- Talleres de creación de experiencias de ecoturismo.
- Elaboración de material interpretativo sobre experiencias de geoturismo.
- Catálogo digital de experiencias de geoturismo para su futura promoción con el Club Ecoturismo.
- Videos divulgativos de experiencias y de destinos
- Creación de Festivales de geoturismo y acciones de promoción conjuntas con el Club Ecoturismo en España.



**Javier López Caballero**  
**@Javilluercas**



**@VilluercasGPark**  
**www.geoparquevilluercas.es**



**@APRODERVI**  
**www.aprodervi.com**

- Evaluación de la oferta de experiencias de geoturismo en la red de Geoparques españoles.
- Evaluación del funcionamiento de los geoparques españoles con respecto a sus modelos turísticos

para determinar los aspectos de gestión que favorecen la viabilidad de la oferta de geoturismo.

Análisis de su integración a nivel turístico para su promoción internacional.

-Implantación de modelos de cooperación entre el Geoparque y las empresas (sistema de requisitos del club Ecoturismo en España).



**Javier López Caballero**  
[@Javilluercas](#)



[@VilluercasGPark](#)  
[www.geoparquevilluercas.es](http://www.geoparquevilluercas.es)



[@APRODERVI](#)  
[www.aprodervi.com](http://www.aprodervi.com)

- Diseño de la acreditación voluntaria de guías de geoturismo aplicable a geoparques.
- Talleres de creación de experiencias de ecoturismo.
- Elaboración de material interpretativo sobre experiencias de geoturismo.
- Catálogo digital de experiencias de geoturismo para su futura promoción con el Club Ecoturismo.
- Videos divulgativos de experiencias y de destinos (Be an ecotourist en los geoparques españoles).
- Creación de Festivales de geoturismo y acciones de promoción conjuntas con el Club Ecoturismo en España.



**Javier López Caballero**  
@Javilluercas



@VilluercasGPark  
www.geoparquevilluercas.es



@APRODERVI  
www.aprodervi.com

- Talleres de creación de experiencias de ecoturismo.
- Elaboración de material interpretativo sobre experiencias de geoturismo.
- Catálogo digital de experiencias de geoturismo para su futura promoción con el Club Ecoturismo.
- Videos divulgativos de experiencias y de destinos (Be an ecotourist en los geoparques españoles).
- Creación de Festivales de geoturismo y acciones de promoción conjuntas con el Club Ecoturismo en España.



**Javier López Caballero**  
[@Javilluercas](#)



[@VilluercasGPark](#)  
[www.geoparquevilluercas.es](http://www.geoparquevilluercas.es)



[@APRODERVI](#)  
[www.aprodervi.com](http://www.aprodervi.com)

# GEOVILLUERCAS:

## Asociación de Empresarios Turísticos del Geoparque de Villuercas Ibores Jara



<http://www.geovilluercas.org/>









**Real Monasterio de Guadalupe**
  
  
**Patrimonio de la Humanidad**

**Geoparque Villuercas Ibores Jara**

**Centro de interpretación de la Cueva de Castañar**
  
 Castañar Cave Interpretation Center

**Mina Costanaza**
  
 Costanaza mine

**centro de visitantes del Geoparque**
  
 0,5

**Risco Gordo**
  
*Sierra del Pimpollar y relieve apalachense*
  
  
**Columna estratigráfica**
  
**Interpretación geológica**

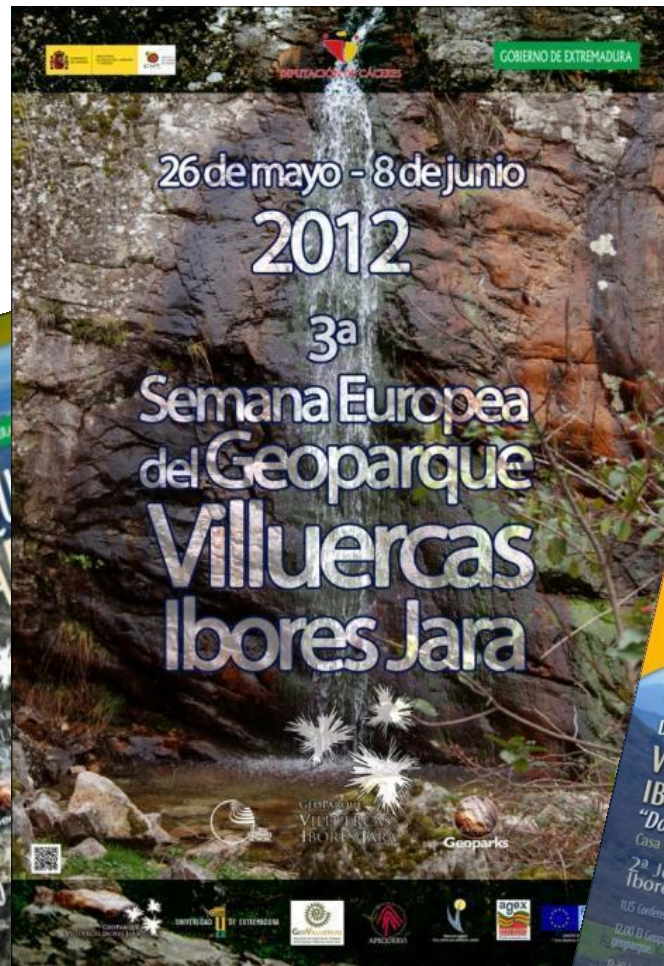
**Carta de la Red Europea de Geoparques**
  


1. Un Geoparque europeo es un territorio que incluye un patrimonio geológico particular y una estrategia turística de desarrollo sostenible. Otros temas como: áreas fuertemente definidas, un Geoparque europeo debe ser un centro activo de actividades geológicas, de ocio, de educación, de patrimonio cultural, natural, científico y cultural. La misión de los geoparques europeos es un Geoparque debe tener un plan de desarrollo geológico, pero su misión también puede ser educativa, científica, turística, etc.
2. Los sitios de un Geoparque deben estar seleccionados en un medio favorable de medidas de protección geológica. El Geoparque debe ser gestionado por un comité de expertos de la zona. No puede ser el único y puede ser de protección, mejora y desarrollo sostenible de la zona. Los valores geológicos, científicos, educativos, etc.
3. Los Geoparques Europeos tienen un papel activo en el desarrollo sostenible de su territorio mediante el turismo de una manera general adaptada con el patrimonio geológico y el desarrollo de actividades de ocio y turismo. Debe tener un impacto directo sobre la vida, el desarrollo de las actividades económicas de la zona y la participación del turismo y participar activamente en la sostenibilidad del territorio.
4. Un Geoparque Europeo debe investigar científica y preparar nuevos métodos para la conservación del patrimonio geológico.
5. Los geoparques europeos apoyan la educación ambiental, la formación y el desarrollo de la investigación científica en los diversos niveles de la Comisión de Europa. El trabajo del medio ambiente y la gestión de los recursos sostenibles.
6. Un Geoparque Europeo debe trabajar dentro de la Red Europea de Geoparques para apoyar la cooperación y en su territorio. Debe trabajar con las empresas locales para promover y apoyar la creación de nuevos productos. Bajo el liderazgo de la Red Europea de Geoparques es un espacio de cooperación con los miembros de la Red Europea de Geoparques.

# 9 AÑO SANTO GUADALUPENSE 2015 2016



<http://caminosaguadalupe.com/>





# GEODISEA

VILLUERCAS • IBORES • JARA

del 22 de octubre al 6 de noviembre de 2016

## PROGRAMA

### GEOAVENTURA (22 Y 23 DE OCTUBRE DE 2016)

#### SÁBADO, 22 DE OCTUBRE 2016

**10:00h - 19:00h | CONGRESO DE ARQUEOLOGÍA DEL GEOPARQUE**  
30 años de las excavaciones de Villuercas. Conferencias, exposiciones, cronologías y recuerdos, nuevos descubrimientos, ruta senderista, animación, música clásica.  
Lugar: Berzocana  
Contacto: 927 18 20 30 / 636 998 492

**10:00h | GEOCACING: EN BÚSCA DEL ORIGEN DE LA TIERRA I**  
Sigue las pistas para buscar leonera escondida en el entorno de Los Castañeros de Calabazas.  
Duración: 4 h.  
Lugar: Castañer de Ibor (Salida Restaurante Solario y recorrido por Castañeros de Calabazas).

**10:00h | EL GEOPARQUE EN VERTICAL**  
Escalada en las rocas cuarcíticas del Geoparque, con varios escenarios donde existen vías habilitadas para ello.  
Merece de 8 años acompañados por un adulto.  
Duración: 4 h.  
Lugar: Calañero

**10:00h | RUTA A LA GARGANTA DE DESCUERNACABRAS**  
Ruta senderista interpretada por el entorno de la Garganta de Descuernacabras y el Acueducto de las Herminas de Campillo de Guadalupe.  
Duración: 4 h.  
Dificultad: Media (Pista, vendeda, acueducto) 8 kms.  
Lugar: Campillo de Delaitosa

**11:00h - 18:00h | CIRCUITO PARA PEQUEÑOS GEOAVENTUREROS**  
Circuito de aventura para niños, incluye: rfid de aventura y recatado en coque.  
Lugar: Piscina Natural de Castañer de Ibor

**17:00h | SURCANDO AGUAS TRANQUILAS DEL GEOPARQUE**  
Paseo en aguas tranquilas en kayak con interpretación de la naturaleza y senderismo, en el paraje del Embalse del Cerco del Fresno.  
Duración: 3h.  
Lugar: Calañero

### GEOCULTURA (29 Y 30 DE OCTUBRE DE 2016)

**09:30h | TRAS LAS HUELLAS DE LOS JERÓNIMOS EN GUADALUPE**  
Ruta interpretada, para conocer y visitar diferentes escenarios de gran importancia en la etapa de mayor esplendor de Guadalupe (1561-1571), acompañados por el agua de la Fuente de la Virgen y el Pozo de la Virgen.  
Duración: 3 h. Calzados cómodo y agua.  
Lugar: Guadalupe. Salida desde la Ermita de Humilladero Ctra. de Guadalupe E4 118 km. 5

**10:00h - 21:30h | IV MERCADO ARTESANAL**  
Muestra, exposición y venta de la artesanía extremeña más representativa.  
Lugar: Guadalupe. Aves de Sevilla, Calle Sevilla y Plaza de los tres chorros.

**10:00h y 17:00h | MADERA, TIMBRE Y TELA EN ALLA**  
Recorrido por la artesanía que aún pervive en Alla.  
Madera, telares, entrecano de mano.  
Duración: 1,5 h.  
Lugar: Alla

**10:00h | PASADO Y PRESENTE EN DELICIOSA RECORRIDO A TRAVÉS DE FOTOGRAFÍAS DE EUGENE SMITH.**  
Visita interpretada a la exposición fotográfica de Eugene Smith sobre Delaitosa y ruta senderista interpretada al Convento de las Herminas y la ermita de San Pedro de Alcántara.  
Dificultad Baja (Pista y vendeda).  
Duración: 5 h. 13 kms.  
Lugar: Delaitosa

**11:00h y 17:00h | METAL FUEGO Y MARTILLO: DEMOSTRACIÓN EN VIVO MAESTRO ARTESANO DEL COBRE EN GUADALUPE**  
Demostración en vivo de creación de piezas de cobre por uno de los pocos maestros artesanos de este oficio que quedan.  
Diseño de una pequeña pieza de recuerdo.  
Duración: 1 h.  
Lugar: Guadalupe

**18:00h | HILO Y DEDAL, BORDANDO EN GUADALUPE**  
abajo de una de las últimas artesanas de bordados del / y compartir con ella historias que cuentan sus creaciones, tonalitos, telas...  
Lugar: Guadalupe

**19:30h | RECORRIDO HISTÓRICO POR LA ANTIGUA PUEBLA DE GUADALUPE**  
Paseo por las calles de la Puebla de Guadalupe Combina historia y naturaleza y conoce las secretas mejor guardadas del Geoparque, a través de sus rocas y fosiles.  
Duración: 1,5 h.  
Lugar: Guadalupe

**DOMINGO, 30 DE OCTUBRE 2016**  
**09:30h | SENDERISMO: RUTA ISABEL LA CATÓLICA (DE CAÑANERO A GUADALUPE)**  
Ruta guiada e interpretada del camino que recorrió Isabel la Católica cuando visitó Guadalupe. Dificultad media-alta.  
Duración: 4h. 16 kms.  
Lugar: Cañanero

**10:00h - 21:30h | MERCADO ARTESANAL**  
Muestra, exposición y venta de la artesanía extremeña más representativa.  
Lugar: Guadalupe. Aves de Sevilla, Calle Sevilla y Plaza de los tres chorros.

**10:30h | ARTE RUPESTRE EN EL RÍO RUECAS**  
Recorrido por el desfiladero del Río Ruecas y la Cueva Chiquita que alberga pinturas rupestres. Descubre algunos naturales del Neolítico antepasados dejaron grabado su arte. Incluye degustación de productos del Geoparque.  
Duración: 3h.  
Lugar: Calañero

**11:30h | LOS PRIMEROS MORADORES DEL GEOPARQUE**  
Ruta interpretada a diferentes cuevas y abrigos con pinturas rupestres en Berzocana y el Centro de Interpretación de Arqueología ubicado en esta localidad.  
Duración: 3h.  
Lugar: Berzocana

**12:00h | JUGLAR DE LAS AVES POR GUADALUPE**  
Aves por Guadalupe, una homenajeada por las calles de la puebla de Guadalupe.  
Duración: 2h.  
Lugar: Guadalupe

**12:00h | LA VIDA A LA COPA**  
Más de 100 años de historia.

**18:00h | TALLER FÓSILES: EL ARTE DE LAS HUMANIDADES**  
La población de arte rupestre y réplicas de fósiles podrán llevar su propia figura de escayola.  
Lugar: Guadalupe

**18:00h | FONDA MUSICAL POR LA PUEBLA DE GUADALUPE**  
Por la Puebla de Guadalupe, entiendo cantar estilo en que se rondaban bodas y celebraban los, en cargo de grupo de folklore local.  
Todo tipo de público.  
Lugar: Guadalupe

**18:00h | TALLER FÓSILES: EL ARTE DE LAS HUMANIDADES**  
La población de arte rupestre y réplicas de fósiles podrán llevar su propia figura de escayola.  
Lugar: Guadalupe

**18:00h | TALLER FÓSILES: EL ARTE DE LAS HUMANIDADES**  
La población de arte rupestre y réplicas de fósiles podrán llevar su propia figura de escayola.  
Lugar: Guadalupe

**18:00h | TALLER FÓSILES: EL ARTE DE LAS HUMANIDADES**  
La población de arte rupestre y réplicas de fósiles podrán llevar su propia figura de escayola.  
Lugar: Guadalupe

**18:00h | TALLER FÓSILES: EL ARTE DE LAS HUMANIDADES**  
La población de arte rupestre y réplicas de fósiles podrán llevar su propia figura de escayola.  
Lugar: Guadalupe

**18:00h | TALLER FÓSILES: EL ARTE DE LAS HUMANIDADES**  
La población de arte rupestre y réplicas de fósiles podrán llevar su propia figura de escayola.  
Lugar: Guadalupe

**18:00h | TALLER FÓSILES: EL ARTE DE LAS HUMANIDADES**  
La población de arte rupestre y réplicas de fósiles podrán llevar su propia figura de escayola.  
Lugar: Guadalupe

**18:00h | TALLER FÓSILES: EL ARTE DE LAS HUMANIDADES**  
La población de arte rupestre y réplicas de fósiles podrán llevar su propia figura de escayola.  
Lugar: Guadalupe

**18:00h | TALLER FÓSILES: EL ARTE DE LAS HUMANIDADES**  
La población de arte rupestre y réplicas de fósiles podrán llevar su propia figura de escayola.  
Lugar: Guadalupe

**18:00h | TALLER FÓSILES: EL ARTE DE LAS HUMANIDADES**  
La población de arte rupestre y réplicas de fósiles podrán llevar su propia figura de escayola.  
Lugar: Guadalupe

**18:00h | TALLER FÓSILES: EL ARTE DE LAS HUMANIDADES**  
La población de arte rupestre y réplicas de fósiles podrán llevar su propia figura de escayola.  
Lugar: Guadalupe

**18:00h | TALLER FÓSILES: EL ARTE DE LAS HUMANIDADES**  
La población de arte rupestre y réplicas de fósiles podrán llevar su propia figura de escayola.  
Lugar: Guadalupe

**18:00h | TALLER FÓSILES: EL ARTE DE LAS HUMANIDADES**  
La población de arte rupestre y réplicas de fósiles podrán llevar su propia figura de escayola.  
Lugar: Guadalupe

**18:00h | TALLER FÓSILES: EL ARTE DE LAS HUMANIDADES**  
La población de arte rupestre y réplicas de fósiles podrán llevar su propia figura de escayola.  
Lugar: Guadalupe

**18:00h | TALLER FÓSILES: EL ARTE DE LAS HUMANIDADES**  
La población de arte rupestre y réplicas de fósiles podrán llevar su propia figura de escayola.  
Lugar: Guadalupe

**18:00h | TALLER FÓSILES: EL ARTE DE LAS HUMANIDADES**  
La población de arte rupestre y réplicas de fósiles podrán llevar su propia figura de escayola.  
Lugar: Guadalupe

**18:00h | TALLER FÓSILES: EL ARTE DE LAS HUMANIDADES**  
La población de arte rupestre y réplicas de fósiles podrán llevar su propia figura de escayola.  
Lugar: Guadalupe

**18:00h | TALLER FÓSILES: EL ARTE DE LAS HUMANIDADES**  
La población de arte rupestre y réplicas de fósiles podrán llevar su propia figura de escayola.  
Lugar: Guadalupe

**18:00h | TALLER FÓSILES: EL ARTE DE LAS HUMANIDADES**  
La población de arte rupestre y réplicas de fósiles podrán llevar su propia figura de escayola.  
Lugar: Guadalupe

**18:00h | TALLER FÓSILES: EL ARTE DE LAS HUMANIDADES**  
La población de arte rupestre y réplicas de fósiles podrán llevar su propia figura de escayola.  
Lugar: Guadalupe

**18:00h | TALLER FÓSILES: EL ARTE DE LAS HUMANIDADES**  
La población de arte rupestre y réplicas de fósiles podrán llevar su propia figura de escayola.  
Lugar: Guadalupe

**18:00h | TALLER FÓSILES: EL ARTE DE LAS HUMANIDADES**  
La población de arte rupestre y réplicas de fósiles podrán llevar su propia figura de escayola.  
Lugar: Guadalupe

**18:00h | TALLER FÓSILES: EL ARTE DE LAS HUMANIDADES**  
La población de arte rupestre y réplicas de fósiles podrán llevar su propia figura de escayola.  
Lugar: Guadalupe

**18:00h | FONDA MUSICAL POR LA PUEBLA DE GUADALUPE**  
Por la Puebla de Guadalupe, entiendo cantar estilo en que se rondaban bodas y celebraban los, en cargo de grupo de folklore local.  
Todo tipo de público.  
Lugar: Guadalupe

**18:00h | FONDA MUSICAL POR LA PUEBLA DE GUADALUPE**  
Por la Puebla de Guadalupe, entiendo cantar estilo en que se rondaban bodas y celebraban los, en cargo de grupo de folklore local.  
Todo tipo de público.  
Lugar: Guadalupe

**18:00h | FONDA MUSICAL POR LA PUEBLA DE GUADALUPE**  
Por la Puebla de Guadalupe, entiendo cantar estilo en que se rondaban bodas y celebraban los, en cargo de grupo de folklore local.  
Todo tipo de público.  
Lugar: Guadalupe

**18:00h | FONDA MUSICAL POR LA PUEBLA DE GUADALUPE**  
Por la Puebla de Guadalupe, entiendo cantar estilo en que se rondaban bodas y celebraban los, en cargo de grupo de folklore local.  
Todo tipo de público.  
Lugar: Guadalupe

**18:00h | FONDA MUSICAL POR LA PUEBLA DE GUADALUPE**  
Por la Puebla de Guadalupe, entiendo cantar estilo en que se rondaban bodas y celebraban los, en cargo de grupo de folklore local.  
Todo tipo de público.  
Lugar: Guadalupe

**18:00h | FONDA MUSICAL POR LA PUEBLA DE GUADALUPE**  
Por la Puebla de Guadalupe, entiendo cantar estilo en que se rondaban bodas y celebraban los, en cargo de grupo de folklore local.  
Todo tipo de público.  
Lugar: Guadalupe

**18:00h | FONDA MUSICAL POR LA PUEBLA DE GUADALUPE**  
Por la Puebla de Guadalupe, entiendo cantar estilo en que se rondaban bodas y celebraban los, en cargo de grupo de folklore local.  
Todo tipo de público.  
Lugar: Guadalupe

**18:00h | FONDA MUSICAL POR LA PUEBLA DE GUADALUPE**  
Por la Puebla de Guadalupe, entiendo cantar estilo en que se rondaban bodas y celebraban los, en cargo de grupo de folklore local.  
Todo tipo de público.  
Lugar: Guadalupe

**18:00h | FONDA MUSICAL POR LA PUEBLA DE GUADALUPE**  
Por la Puebla de Guadalupe, entiendo cantar estilo en que se rondaban bodas y celebraban los, en cargo de grupo de folklore local.  
Todo tipo de público.  
Lugar: Guadalupe

**18:00h | FONDA MUSICAL POR LA PUEBLA DE GUADALUPE**  
Por la Puebla de Guadalupe, entiendo cantar estilo en que se rondaban bodas y celebraban los, en cargo de grupo de folklore local.  
Todo tipo de público.  
Lugar: Guadalupe

**18:00h | FONDA MUSICAL POR LA PUEBLA DE GUADALUPE**  
Por la Puebla de Guadalupe, entiendo cantar estilo en que se rondaban bodas y celebraban los, en cargo de grupo de folklore local.  
Todo tipo de público.  
Lugar: Guadalupe

**18:00h | FONDA MUSICAL POR LA PUEBLA DE GUADALUPE**  
Por la Puebla de Guadalupe, entiendo cantar estilo en que se rondaban bodas y celebraban los, en cargo de grupo de folklore local.  
Todo tipo de público.  
Lugar: Guadalupe

**18:00h | FONDA MUSICAL POR LA PUEBLA DE GUADALUPE**  
Por la Puebla de Guadalupe, entiendo cantar estilo en que se rondaban bodas y celebraban los, en cargo de grupo de folklore local.  
Todo tipo de público.  
Lugar: Guadalupe

**18:00h | FONDA MUSICAL POR LA PUEBLA DE GUADALUPE**  
Por la Puebla de Guadalupe, entiendo cantar estilo en que se rondaban bodas y celebraban los, en cargo de grupo de folklore local.  
Todo tipo de público.  
Lugar: Guadalupe

**18:00h | FONDA MUSICAL POR LA PUEBLA DE GUADALUPE**  
Por la Puebla de Guadalupe, entiendo cantar estilo en que se rondaban bodas y celebraban los, en cargo de grupo de folklore local.  
Todo tipo de público.  
Lugar: Guadalupe

**18:00h | FONDA MUSICAL POR LA PUEBLA DE GUADALUPE**  
Por la Puebla de Guadalupe, entiendo cantar estilo en que se rondaban bodas y celebraban los, en cargo de grupo de folklore local.  
Todo tipo de público.  
Lugar: Guadalupe

**18:00h | FONDA MUSICAL POR LA PUEBLA DE GUADALUPE**  
Por la Puebla de Guadalupe, entiendo cantar estilo en que se rondaban bodas y celebraban los, en cargo de grupo de folklore local.  
Todo tipo de público.  
Lugar: Guadalupe

**18:00h | FONDA MUSICAL POR LA PUEBLA DE GUADALUPE**  
Por la Puebla de Guadalupe, entiendo cantar estilo en que se rondaban bodas y celebraban los, en cargo de grupo de folklore local.  
Todo tipo de público.  
Lugar: Guadalupe

**18:00h | FONDA MUSICAL POR LA PUEBLA DE GUADALUPE**  
Por la Puebla de Guadalupe, entiendo cantar estilo en que se rondaban bodas y celebraban los, en cargo de grupo de folklore local.  
Todo tipo de público.  
Lugar: Guadalupe

**18:00h | FONDA MUSICAL POR LA PUEBLA DE GUADALUPE**  
Por la Puebla de Guadalupe, entiendo cantar estilo en que se rondaban bodas y celebraban los, en cargo de grupo de folklore local.  
Todo tipo de público.  
Lugar: Guadalupe

**18:00h | FONDA MUSICAL POR LA PUEBLA DE GUADALUPE**  
Por la Puebla de Guadalupe, entiendo cantar estilo en que se rondaban bodas y celebraban los, en cargo de grupo de folklore local.  
Todo tipo de público.  
Lugar: Guadalupe

**18:00h | FONDA MUSICAL POR LA PUEBLA DE GUADALUPE**  
Por la Puebla de Guadalupe, entiendo cantar estilo en que se rondaban bodas y celebraban los, en cargo de grupo de folklore local.  
Todo tipo de público.  
Lugar: Guadalupe

**18:00h | FONDA MUSICAL POR LA PUEBLA DE GUADALUPE**  
Por la Puebla de Guadalupe, entiendo cantar estilo en que se rondaban bodas y celebraban los, en cargo de grupo de folklore local.  
Todo tipo de público.  
Lugar: Guadalupe

**18:00h | FONDA MUSICAL POR LA PUEBLA DE GUADALUPE**  
Por la Puebla de Guadalupe, entiendo cantar estilo en que se rondaban bodas y celebraban los, en cargo de grupo de folklore local.  
Todo tipo de público.  
Lugar: Guadalupe

# GEODISEA

VILLUERCAS • IBORES • JARA

del 16/10/2015 al 01/11/2015

viaja por la historia de la tierra

**GEOAVENTURA • GEOSABOR • GEOCULTURA**

Más información: [www.geoparquevilluercas.es](http://www.geoparquevilluercas.es) | [GeoparqueVilluercas](#) | [@VilluercasGPark](#) | [#Geodisea2015](#)

Extremadura | agex | [Junta de Extremadura](#) | [Unión Europea](#) | [Consejería de Economía e Infraestructuras](#) | [Junta de Extremadura](#)

viaja por la historia de la tierra

Más información: [www.geoparquevilluercas.es](http://www.geoparquevilluercas.es) | [GeoparqueVilluercas](#) | [@VilluercasGPark](#) | [#Geodisea2016](#) | [www.turismoextremadura.com](http://www.turismoextremadura.com)



Consejería de Economía e Infraestructuras

Profesor: Javier López Caballero

JUNTA DE EXTREMADURA



# 7. COMUNICACIÓN





# I JORNADA ABIERTA DEL COMITÉ ESPAÑOL DE GEOPARQUES

Guadalupe, 23 de octubre de 2014  
Casa de la Cultura



## PROGRAMA

- 8.30 h.: Recepción de participantes. Entrega de documentación.
- 9.00 h.: Apertura de la I Jornada del Comité Español de Geoparques.
- 9.30 h.: Ponencia Marco: **Los Geoparques en el contexto de la Red Global de Geoparques. Perspectivas de futuro.**
- 9.50 h.: **Las administraciones en el CEG.** La Comisión Nacional UNESCO y el IGME.
- 10.10 h.: **Mesa 1: Patrimonio geológico, ciencia y geoconservación.** Geoparque de la Costa Vasca. Geoparque del Maestrazgo. Geoparque de Sierra Norte.
- 11.00 h.: Pausa
- 11.20 h.: **Mesa 2: Geoturismo y desarrollo local.** Geoparque de Cabo de Gata. Geoparque de Cataluña Central. Geoparque de Molina-Alto Tajo. Geoparque de El Hierro.
- 12.10 h.: **Mesa 3: Educación y proyecto social.** Geoparque de Solarrbe. Geoparque de Sierra Subbética. Geoparque de Villuercas-Ibores-Jara.
- 13.00 h.: **Los Geoparques vistos por la comunidad científica y profesional.**
- 14.30 h.: Pausa
- 16.00 h.: Visita interpretada al Risco de La Villuerca y Mina Costanaza.

INFORMACIÓN E INSCRIPCIONES:  
[www.aprodervi.com](http://www.aprodervi.com)  
[www.geoparques.eu](http://www.geoparques.eu)

#OpenGeoDay14

ORGANIZA:



COLABORAN:




FINANCIA:



IMPULSOR:



COORDINADOR:









————→ Aspiring Geoparks

————→ Spanish Geoparks

< North America



Iceland

# Europe

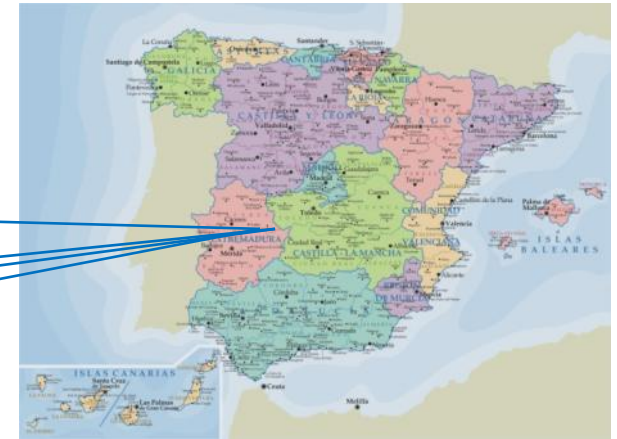
Faeroe Islands




Asia >

Africa

v



**GeopArks for Rural Development;**  
**Guatemala**  
**Nicaragua**  
**Honduras**  
**Dominican Republic**





<https://www.facebook.com/GeoparqueVilluercas/>

Geoparque Mundial Unesco de Villuercas Ibores Jara

**Página** Mensajes Notificaciones Estadísticas Herramientas de publicación Configuración Ayuda



**Geoparque Mundial Unesco de Villuercas Ibores Jara**  
 @GeoparqueVilluercas

Información turística · Cáceres  
 4.8 ★★★★★ SIEMPRE ABIERTO

Estado Foto/video Oferta, Evento +

Escribe algo...

[www.facebook.com/GeoparqueVilluercas](https://www.facebook.com/GeoparqueVilluercas)

Orange 4G 0:02 14%

**Estadísticas**

**Visitas a la página**  
 8 de junio - 14 de junio  
**152** ▲85%  
 Visitas totales a la página

**Me gusta de la página**  
 8 de junio - 14 de junio  
**29** ▲61%

**Alcance**  
 8 de junio - 14 de junio  
**22 655** ▲84%  
 Personas a las que se ha llegado  
**5273** ▲116%  
 Interacción con la publicación

**Videos**  
 8 de junio - 14 de junio  
**6085** ▲1119



[www.instagram.com/villuercaspark/](https://www.instagram.com/villuercaspark/)



**@VilluercasGpark**



**@ComEspGeoparks**

<http://www.geoparquevilluercas.es/>  
<http://geoparques.eu/>






Profesor: Javier López Caballero

Máster en turismo rural y tipologías asociadas


# Geopark ca... te




# UNDER CONSTRUCTION



Geosites  
Geosites








1500 m



178



**Geoparque**  
**Villuercas-Ibores-Jara**  
**18 km**



Organización  
de las Naciones Unidas para la  
Educación, la Ciencia y la Cultura



Villuercas-Ibores-Jara  
Geoparque Mundial  
UNESCO

¡¡Os esperamos  
en nuestro  
Geoparque¡¡

