

**ca
mi
no
olvi
da
do**



**Camino
Olvidado
a Santiago**

ca mi no olvi da do



Camino
Olvidado
a Santiago



CÈDER
Merindades



FONDO EUROPEO
AGRICOLA DE
DESARROLLO RURAL:
EUROPA INVIERTE EN
LAS ZONAS RURALES



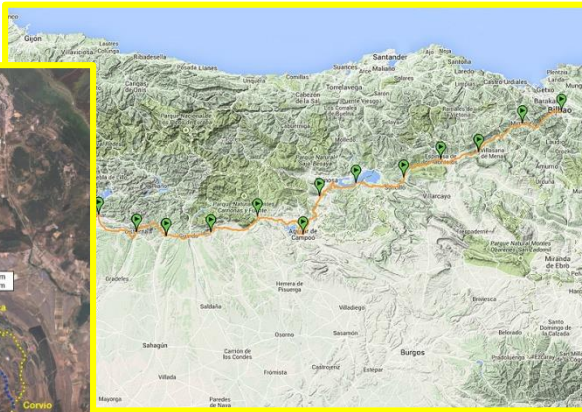
GOBIERNO
DE ESPAÑA

MINISTERIO
DE AGRICULTURA, PESCA
Y ALIMENTACION



PROCESO
CON
PARTICIPACIÓN
Y COOPERACIÓN
(método LEADER)





Acto informativo sobre "El Camino Olvidado" a Santiago de Compostela y presentación de la Asociación Palentina del Camino Olvidado

Lugar: Biblioteca Municipal de Aguiar de Campoo
 Día: 22 de Junio de 2016
 Hora: 19:30
 Duración del acto: 1h aprox.

CONEXIÓN VISUAL		
CÁMINO DE AGUIAR DE CAMPOO A SALINAS DE PISUERGA		
Orden Numérico del itinerario	Descripción de la acción	Foto
0	Salidas de Aguiar de Campoo hacia el Monasterio de San Juan de Ulloa	
100	Precaución por vertedero donde se produce el cambio de la calzada.	
160	Al final de la calle se bifurca el camino por la calle Barandia del Cerdeiro	
200	Final de la calle se bifurca el camino por la calle Barandia del Cerdeiro	
250	Final de la calle se bifurca el camino por la calle Barandia del Cerdeiro	
300	Final de la calle se bifurca el camino por la calle Barandia del Cerdeiro	
350	Final de la calle se bifurca el camino por la calle Barandia del Cerdeiro	
400	Final de la calle se bifurca el camino por la calle Barandia del Cerdeiro	
450	Final de la calle se bifurca el camino por la calle Barandia del Cerdeiro	
500	Final de la calle se bifurca el camino por la calle Barandia del Cerdeiro	
550	Final de la calle se bifurca el camino por la calle Barandia del Cerdeiro	
600	Final de la calle se bifurca el camino por la calle Barandia del Cerdeiro	
650	Final de la calle se bifurca el camino por la calle Barandia del Cerdeiro	
700	Final de la calle se bifurca el camino por la calle Barandia del Cerdeiro	

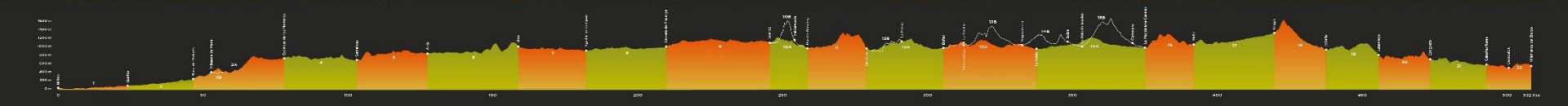
145	Continuar por el camino principal (a derecha).	
510	Continuar por el camino a la izquierda.	
220	Tomar el camino que sale hacia la derecha.	

EL Camino Olvidado A SANTIAGO

camino
olvidado



Asociación Leonesa
del CAMINO OLVIDADO









Etapa 1

Bilbao - Güeñes

Recursos
Localidades

Se inicia el Camino a los pies de la catedral de Santiago de Bilbao. Comienza esta etapa en un precioso paseo por la orilla de la ría, pasando por el entorno del Guggenheim, para poco a poco alejarnos de la gran ciudad.

Una vez pasado el "puente del Diablo" el Camino Olvidado se separa del Camino del Norte. Avanza hasta Alonsotegui que nos acoge y nos permite hacer una parada de repostaje y disfrutar con sus afamados pinchos.

Pasaremos por Sodupe para finalizar la etapa en Güeñes donde el museo del bonsai, llamado "El Bosquecito" y la magnífica iglesia de Santa María, con su bella portada, bien merecen una visita.



Etapa 2A

Güeñes - Nava De Ordunte

Recursos
Localidades

Una etapa cómoda y sin dificultad; un agradable paseo nos lleva a Zalla, para llegar después a Balmaseda, donde podremos visitar el museo de boinas "La Encartada", el museo de historia Villa de Balmaseda o el centro de interpretación de la Pasión.

Cuenta también esta localidad con un importante patrimonio histórico, desde el Palacio Urrutia, a la iglesia de San Severino, puente de la Muza o puente Viejo y el palacio Horcasitas o Buniel.

Dejamos atrás la provincia de Vizcaya entrando en Burgos por el puente de las Oleas, llegando al Valle de Mena por El Berrón, de ahí a Santecilla donde tomaremos la opción de Nava de Ordunte (a la derecha), que será nuestro final de etapa.



Etapa 3A

Nava De Ordunte - Espinosa De Los Monteros

Recursos
Localidades

Salimos de Nava bordeando el embalse de Ordunte, una vez en el Alto de El Carel bajamos por Ordejón hasta encontrarnos con la ermita de Taranco, en cuya acta fundacional, según varios historiadores, aparece por primera vez escrita la palabra "Castilla".

Seguimos el Camino por Hoz de Mena hasta Concejero, donde podremos ver dos escudos de los caballeros de Santiago y Arceo, para adentrarnos en las cascadas del Hiijuela siguiendo su calzada medieval, Real Camino de las Enderozas, muy bien conservada.

La etapa transcurre escuchando el murmullo del agua entre los árboles de un precioso bosque para después afrontar el Alto del Cabrio. Pasaremos por los robles centenarios de Villasante; seguimos por Loma de Montija para llegar a Espinosa de los Monteros, localidad con un gran patrimonio arquitectónico, palacios, torres defensivas, iglesias, casas blasonadas, castillos, etc., digno de ser visitado.



Etapa 4

Espinosa De Los Monteros - Santelices

Recursos
Localidades

Comenzamos la etapa al lado del río Trueba, coincidiendo con la senda de la Sonsierra hasta el Espacio del Monumento Natural Ojo Guareña. En Quintanilla del Rebollar, localidad que ha sabido conservar la arquitectura tradicional típica del norte de Burgos, nos encontramos con la Casa del Parque de Ojo Guareña. Continuando el Camino llegaremos al pueblo de Quisicedo, cuya iglesia tiene advocación a Santiago.

Desde Quisicedo el Camino nos lleva por la Senda del Valle a Villabáscones, donde no debemos perdernos su necrópolis de tumbas antropomorfas, talladas en la roca, construidas seguramente por los primeros pobladores de la zona. Entramos en el pueblo de Entrambosríos, donde el Camino se bifurca en dos posibilidades, una nos lleva al Túnel de La Engaña y la otra más corta, nos lleva directamente a Santelices por un camino que atraviesa un frondoso bosque.



Etapa 5

Santelices - Arija

Recursos Localidades

Comienza esta etapa cruzando el río Engaña por un viaducto de una antigua vía de ferrocarril sin finalizar, convertida ahora en Camino Natural.

Continuamos hasta San Martín de las Ollas, avanzando en continuo ascenso hasta encontrarnos con un curioso puente de piedras. Seguimos subiendo para llegar a Argomedo, y a continuación a Soncillo, localidad que dispone de todo tipo de servicios para tomarse un descanso.

El Camino prosigue, ahora más relajado, pasando por diversos pueblos hasta alcanzar Arija, donde podremos disfrutar de las playas naturales de fina arena que nos ofrece el embalse del Ebro, que divide este pueblo en dos barrios, el de Arriba o Antiguo y el de Abajo, llamado Barrio de Vilga.



https://caminoolvidado.com/wp-content/uploads/2019/04/etapa_5_4.jpg



Etapa 6

Arija - Olea

Recursos Localidades

El Camino bordea el embalse del Ebro, dejándonos hermosas vistas de sus reflejos. Nada más salir, encontraremos el cartel anunciador de nuestra entrada en Cantabria.

Pasamos Bimón, primer pueblo en el itinerario cántabro, y comienza una zona de monte. Seguimos por un bosque de robles, hasta llegar a Villafría y enseguida a Retortillo. Recuerdo imborrable de la historia son las ruinas del asentamiento romano de Juliobriga y merece una visita su centro de interpretación, que recrea la vida en una de las villas de la antigua ciudad.

Proseguimos la etapa subiendo por un precioso hayedo que, en su descenso, tras pasar el ferrocarril, nos acerca a Cervatos y su magnífica Colegiata de San Pedro, joya del románico erótico. En Cervatos el Camino Olvidado coincide en su trazado con el Camino de la Calzada que llega por el norte desde Suances. Tras cruzar la autovía por un paso elevado comenzamos nuestra última subida que, al coronar, toma un camino nos lleva a Olea, fin de nuestra etapa.



Etapa 7

Olea - Aguilar De Campoo

Recursos
Localidades

Salimos de Olea pasando por la iglesia de Santa Eulalia y nos adentraremos por un camino entre frescas praderías. Tras pasar por un espectacular puente romano de la calzada entre Pisoraca y Portus Bleium llegaremos a Casasola, viendo en la lejanía más menhires "La Matorra I y II ". Entraremos por Quintanilla y Quintana hasta Las Henestrosas.

El Camino transcurre por pista, atravesando sembrados con un multicolor tono de verdes, cada cual más brillante. Cuenca es el último pueblo de Cantabria en nuestra ruta. Entramos en Palencia, en Néstar, por el puente romano denominado Puenteperdiz. Desde allí, por pistas y un tramo de carretera se llega a Grijera. El Camino sigue por pista hasta llegar a Aguilar de Campoo, preciosa villa que impresiona por su castillo, la Colegiata y sus siete puertas. Merece la pena perderse por las calles de este bonito y monumental pueblo en el que el Camino Olvidado se separa del Camino de la Calzada que toma dirección sur hacia Carrión de los Condes



https://caminoolvidado.com/wp-content/uploads/2019/03/Etapa_7_10.jpg



Etapa 8

Aguilar De Campoo - Cervera De Pisuerga

Recursos
Localidades

Abandonamos Aguilar de Campoo pasando por el monasterio de Santa María la Real. Seguimos el paseo de los Cinco Caños y subimos por una senda escalonada para alcanzar el camino sobre la presa que nos lleva a través de un bosque de pinos con las preciosas vistas del embalse a nuestro lado. Por esta pista llegaremos a Corvio y tras pasar el pueblo veremos la impresionante y sobrecogedora necrópolis, esculpida en roca viva. El Camino continúa por pistas pasando por Matamorisca hasta alcanzar Salinas de Pisuerga. Desde allí, siguiendo la margen derecha del río Pisuerga un agradable camino nos lleva hasta Barcenilla de Pisuerga. Pasando por Quintanaluengos y Ligüérezana, llegaremos a Vado.

Ya cerca de Cervera de Pisuerga pasaremos junto al eremitorio rupestre de San Vicente o Cueva de los Moros. La villa de Cervera de Pisuerga se nos muestra majestuosa. Allí podemos visitar sus palacios blasonados, sus casonas y los dos museos etnográficos, la ermita de La Cruz y la iglesia del Castillo. Cruzan aquí el Camino Olvidado los peregrinos que desde el sur se dirigen a venerar el Lignum Crucis en Santo Toribio de Liébana.



Etapa 9

Cervera De Pisuerga - Guardo

Recursos
Localidades

Desde Cervera de Pisuerga tomamos el camino que nos lleva entre robles al valle de Tosande. Allí, la Tejada de Tosande acoge algunos tejos centenarios. Pasamos este valle y seguimos hasta Cantoral de la Peña. Cruzamos por Cubillo de Castrejón y llegamos a Traspaña de la Peña que nos recibe con un esbelto crucero. Desde allí llegaremos a Villanueva de la Peña y seguiremos a Tarilonte de la Peña.

Tras cruzar una vez más la línea de ferrocarril llegaremos a Aviñante de la Peña para alcanzar Santibáñez de la Peña, una vez pasado el vallejo de San Román de Entrepeñas. Tras atravesar Las Heras de la Peña llegamos a Villanueva de Arriba y más tarde a Muñeca, antesala de la llegada a la villa de Guardo, donde podremos visitar la románica pila bautismal de la iglesia de San Juan así como la barroca Casa Grande. Guardo nos ofrece todos los servicios necesarios para descansar y disfrutar.



Etapa 10A

Guardo - Puente Almuhey

Recursos
Localidades

Desde Guardo subiremos hasta la ermita del Cristo del Amparo para continuar por pistas y cómodos cortafuegos entre pinares, robledales y praderías hasta alcanzar San Pedro Cansoles.

Se entra en la provincia de León siguiendo la Cañada Real Leonesa Oriental y atravesando la localidad de Valcuende. Desde allí, tras un corto tramo por carretera, se retoman caminos y veredas entre robledales y pastizales hasta llegar a Cegoñal, desde donde un precioso camino por medio del bosque nos lleva a Puente Almuhey, donde se recoge en el catastro de Ensenada que había un hospital de peregrinos en el lugar que llaman Puente de Muhey.

Podremos visitar la ermita románica de N^{ra} Sra. de las Angustias donde observaremos la Cruz de la Orden Hospitalaria de los Caballeros de Jerusalén y su puente medieval.



Etapa 11

Puente Almuhey - Cistierna

Recursos
Localidades

Desde Puente Almuhey una preciosa etapa espera al peregrino. Se inicia remontando el río Tuéjar; en San Martín de Valdetuéjar la iglesia del siglo XII narra con sus curiosas representaciones de sirenas, una vieja leyenda de dos peregrinas convertidas por San Guillermo en Sirenas, en castigo por haber seducido a unos monjes.

Unos kilómetros después en un magnífico paraje, el Santuario de Nuestra Señora de la Velilla invita a un momento de sosiego, mientras el Camino prosigue su ascenso entre veteranos robles, hasta convertirse en una angosta senda al amparo de Peñacorada.

Siguiendo la huella de las legiones romanas, se salva la collada para, entre pinos de repoblación, iniciar el descenso hasta Cistierna.



El camino deja Cistierna junto a la Cruz del Molino para salvar el Esla por el puente del Mercadillo. Se cruza aquí con otra ruta jacobea, el Camino Vadiniense, así llamado en recuerdo de los pobladores prerromanos de estas montañas y que enlaza con el monasterio de Santo Toribio de Liébana, donde se custodia la reliquia de la Cruz de Cristo.

Pero el Camino Olvidado prosigue hasta poniente, asciende entre robles hacia Yugueros, cuya iglesia del Salvador bien merece una visita antes de llegar a La Ercina. En esta localidad podremos visitar el museo etnográfico y la ruta de los castros para continuar luego hacia Santiago por el cordel merinero de la Varga atravesando la comarca de las Arrimadas. Entre Acisa y Barrillos la iglesia de Santa Marina custodia evidencias jacobeanas.

Tras pasar por la "puerta de Galicia", por el camino de los Rocines y la amplia vega del Porma, se entra en la villa de Boñar.



Etapa 13A

Boñar - La Robla

Recursos
Localidades

El camino abandona Boñar por el puente Viejo, situado junto al hospital de peregrinos. La etapa, que tiene dos variantes, se dirige en este caso a La Robla llaneando entre las vegas de algunos de los más reconocidos ríos trucheros de León: el Porma, el Curueño, el Torío y, al final de la jornada ya en La Robla, el Bernesga.

El camino ofrece magníficos paisajes, vetustas calzadas, algunas torres o castillos y recónditos pueblos de vistosos campanarios y casas solariegas. Aquí y allá se perciben las evidencias de la minería, pues su trazado discurre por una de las comarcas que, desde finales del siglo XIX, surtieron de carbón a la incipiente siderurgia vasca.

En La Robla el Camino Olvidado confluye con el Camino de San Salvador, la transitada ruta medieval que desde León, se dirigía a Oviedo para venerar las preciadas reliquias de la Cámara Santa de su catedral y luego continuar a Compostela.



Etapa 14A

La Robla - La Magdalena

Recursos
Localidades

Siempre hacia poniente, se deja La Robla por el paso elevado que cruza la N-630, en dirección a Llanos de Alba. Pronto aparecen, entre afloramientos de caliza gris, los característicos bosquetes de roble melojo tan propios de estas zonas, que anuncian la proximidad de las cumbres cantábricas.

Siempre en moderado ascenso se van dejando atrás pueblos sucesivos, Sorribos, con su casa blasonada, y Olleros, ambos de Alba, el territorio medieval al que estuvieron adscritos.

Y así se corona la collada que da paso al valle del río Luna; después, por una pista se baja hasta la localidad de Carrocera y a Santiago de las Villas, para continuar, siempre por un cómodo camino, hasta Otero de las Dueñas, cuyo nombre refiere el perdido monasterio cisterciense femenino de Santa María.

El final de la etapa, en La Magdalena, se encuentra apenas a 2,5 km. de distancia.



Etapa 16

La Magdalena - Riello

Recursos
Localidades

Se trata de otra bonita etapa, algo montañés, que se inicia por un camino entre robles en ligero ascenso por el viejo cordel de merinas. Cresteando se suceden repoblaciones de pino, robledales y terrenos despejados, hasta descender a Villayuste y Lago de Omaña, pequeños pueblos que guardan aún el sabor de la vida tradicional, y luego a Oterico.

Por un sendero paralelo a la carretera pronto se llega a Riello, un airoso pueblo cabecera comarcal del valle del río Omaña, junto al que está asentado, en el corazón de la Reserva de la Biosfera de los valles de Omaña y Luna.



Etapa 17

Riello - Fasgar

Recursos
Localidades

Se abandona Riello por un frondoso robledal que asciende hasta alcanzar Pandorado y su venerada ermita mariana plena de tradiciones. Continúa el Camino descendiendo hasta el precioso pueblo de La Omañuela y, por la magnífica ribera del Omaña entre alisedas y prados frescos, remonta luego el curso del río, de una margen a otra, por sucesivos pueblos, con ermitas, iglesias y humilladeros.

Ya en el Valle Gordo, Barrio de la Puente exhibe su magnífico puente medieval, que algunos atribuyen a factura romana; igual sucede en Vegapujín donde se conservan evidencias de una calzada, y en Fasgar con sus casas de piedra y pizarra, sus muchos puentes y su recóndita ermita de Santiago, en el idílico paraje del Campo de Santiago, donde aún resuenan los fragores de una batalla ganada a los musulmanes durante la Reconquista.



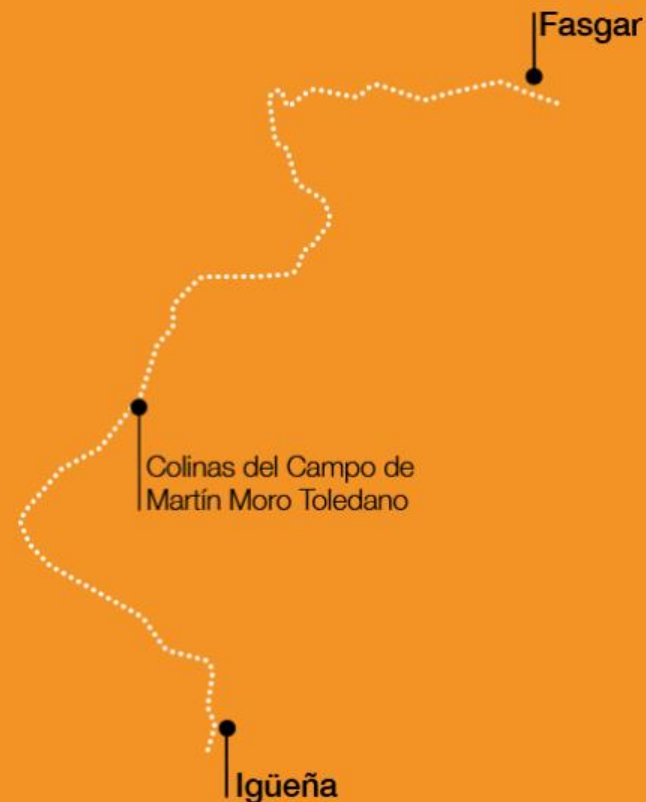
Etapa 18

Fasgar - Igüeña

Recursos
Localidades

La larga subida con que se inicia la etapa se compensa con la maravilla de camino a seguir entre bosques de servales, abedules, acebos robles y tejos. La fuente del Abedul con sus tres caños de rica agua es un buen sitio para recuperar fuerzas. Ya en la cima podemos contemplar frente a nosotros la sierra de Gistredo con el Catoute, el Tambarón y el Pico del Agua. Abajo nuestra mirada quedará maravillada por el gran valle del "Campo de Santiago" con su preciosa ermita.

El camino acompaña al arroyo que cruzaremos en varias ocasiones hasta llegar a Colinas del Campo de Martín Moro Toledano, pueblo monumental, declarado BIC y tan elegante como largo es su nombre. Seguimos el Camino hasta llegar a localidad de Igüeña, nuestro destino de hoy.



Etapa 19

Igüña - Labaniego

Recursos
Localidades

Desde Igüña parte otra etapa de monte, aunque no tan agreste como la anterior. El Camino avanza y pronto discurre por un robledal empinado; si se presta atención podrán observarse algunas tumbas antropomorfas y las escasas ruinas de lo que fue el monasterio de San Martino, al que la tradición atribuye asistencia al peregrino.

Un poco después se llega al paraje de la Cercenada donde una cruz indicaba el cruce de varios caminos: la Vía Nova con el camino de Asturias y de Igüña. Hay que prestar atención a las indicaciones para tomar el camino correcto por las pistas agrarias hasta Quintana de Fuseros.

En el valle sorprende la frondosa vegetación y la diversidad de arbolado, que poco a poco, se hace más mediterráneo para anunciar al peregrino la proximidad de El Bierzo. Pinos, robles y acebos dan paso a encinas y madroños que se alternan para acompañar un agradable recorrido hasta la localidad de Labaniego, cuya iglesia está bajo la advocación del apóstol Santiago.



Etapa 20

Labaniego - Congosto

Recursos
Localidades

Desde Labaniego los castaños acompañan buena parte del Camino hasta Arlanza, después de cruzar el río Noceda. Pero pronto el paisaje cambia y el monte da paso a una soleada vega donde proliferan frutales y viñedos. Así se llega a Losada y después a Rodanillo con su crucero; prosigue el trayecto por pistas agrarias hasta Cobrana, donde la ruta botánica del Zofrerar, permite conocer un bosque de alcornoques, por el que avanza hasta alcanzar el santuario de la Virgen de la Peña, otro referente de este Camino. Considerado el "balcón del Bierzo", desde el altozano donde se ubica ofrece unas magníficas vistas de la comarca, con el pantano de Bárcena a sus pies. Cuando el embalse está bajo todavía se aparecen las ruinas del viejo puente romano de la Vía Nova, que permitía vadear el Sil, y de los pueblos y monasterios que quedaron anegados por sus aguas. Desde allí en un marcado descenso se llega a Congosto donde finaliza la jornada.



Etapa 21

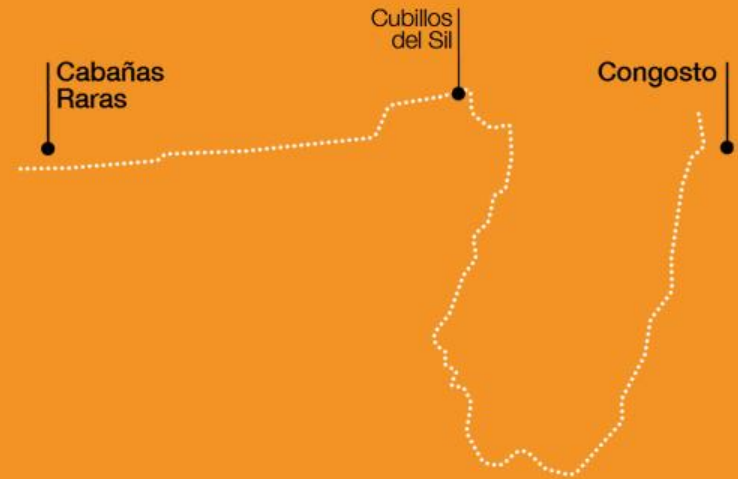
Congosto - Cabañas Raras

Recursos
Localidades

La etapa está dominada por el pantano de Bárcena, que será necesario bordear entre sucesivas repoblaciones de pino, que hacen más agradable el Camino. Cuando el embalse está bajo todavía se aparecen las ruinas del viejo puente romano de la Vía Nova, que permitía vadear el Sil.

Y así, poco a poco, se alcanza Cubillos del Sil, que conserva evidencias de distintos castros, su ermita de San Roque, la iglesia de San Cristobal y bonitas muestras de arquitectura tradicional.

Prosigue el Camino franqueando otros dos puentes, también de origen romano, para acabar la etapa en Cabañas Raras.




Avanza ahora el Camino por paisajes eminentemente agrarios mientras se suceden cultivos de huerta, frutales y extensos viñedos donde prosperan productos exclusivos: manzanas reineta y peras conferencia, sabrosos pimientos, cerezas o castañas y los cada vez más valorados caldos de la denominación de origen Bierzo.

El recorrido es fácil, casi llano, especialmente sosegado en otoño cuando mil matices de color impregnan el horizonte. Parte de Cabañas Raras hacia Magaz de Abajo, para alcanzar después Cacabelos. Allí el viejo puente sobre el Cúa sigue facilitando el camino a los peregrinos; o los caminos pues por él cruzan el río también aquellos que recorren el Camino Francés.

Prosiguen juntos a Villafranca del Bierzo, la "villae francorum" tan vinculada a la tradición jacobea: la iglesia de Santiago y su puerta del Perdón, permiten ganar el jubileo a los peregrinos imposibilitados de llegar a Compostela.

La villa ofrece un interesante patrimonio monumental y una rica gastronomía que bien merecen un descanso en esta última etapa leonesa del Camino Olvidado.



En detalle

Mapa

Etapas



English



Camino
Olvidado
a Santiago



Camino
Olvidado
a Santiago

La montaña
por testigo

ca
mi
no
olvi
da
do

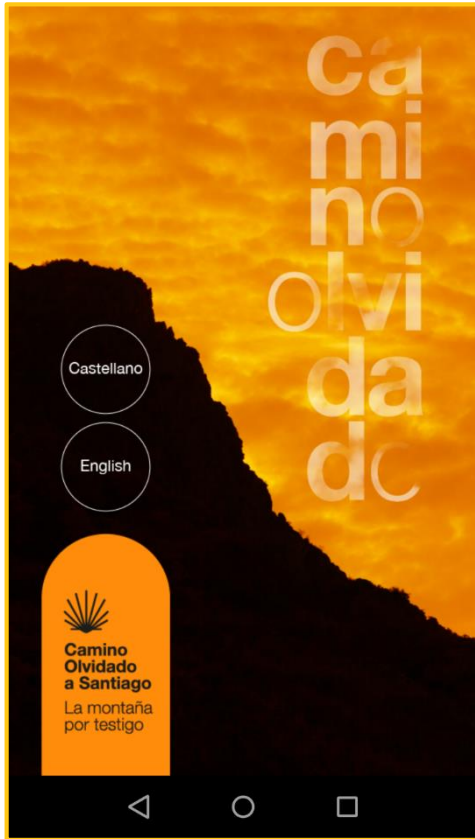
CÉDER
Merindades

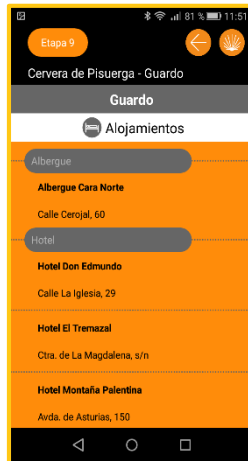
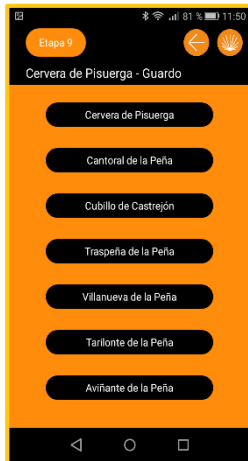



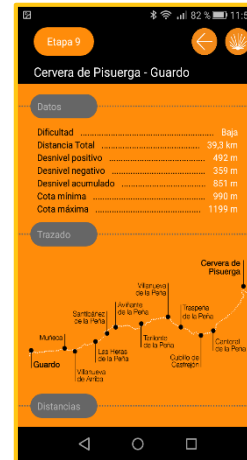
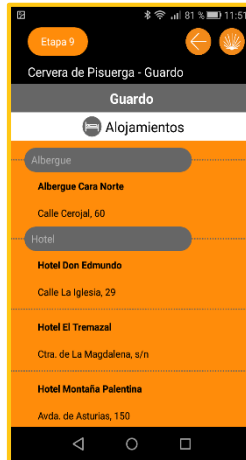
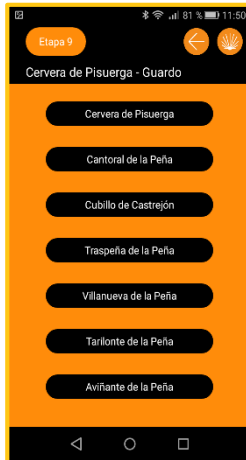
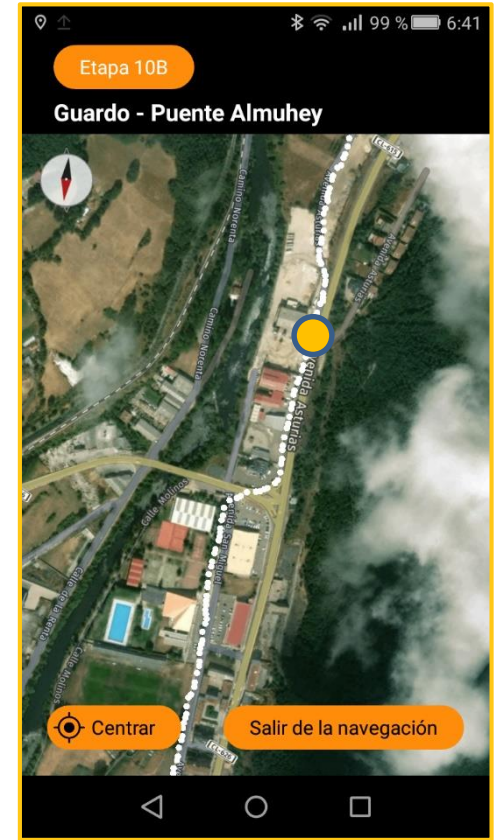

Junta de
Castilla y León

FONDO EUROPEO
ASOCIACIÓN DE
DEPARTAMENTOS RURALES
EUROPEOS AVANZADOS EN
LAS ZONAS RURALES



















buen camino....!

caminoolvidado.com